

Informace o pozemku

Parcelní číslo:	3291
Obec:	Krnov [597520]
Katastrální území:	Krnov-Horní Předměstí [674737]
Číslo LV:	2088
Výměra [m ²]:	2816
Typ parcely:	Parcela katastru nemovitostí
Mapový list:	DKM
Určení výměry:	Ze souřadnic v S-JTSK
Způsob využití:	ostatní komunikace
Druh pozemku:	ostatní plocha



Vlastníci, jiní oprávnění

Vlastnické právo	Podíl
Město Krnov, Hlavní náměstí 96/1, Pod Bezručovým vrchem, 79401 Krnov	

Způsob ochrany nemovitosti

Nejsou evidovány žádné způsoby ochrany.

Seznam BPEJ


Parcela nemá evidované BPEJ.

Omezení vlastnického práva

Typ
Věcné břemeno zřizování a provozování vedení

Jiné zápisy

Nejsou evidovány žádné jiné zápisy.

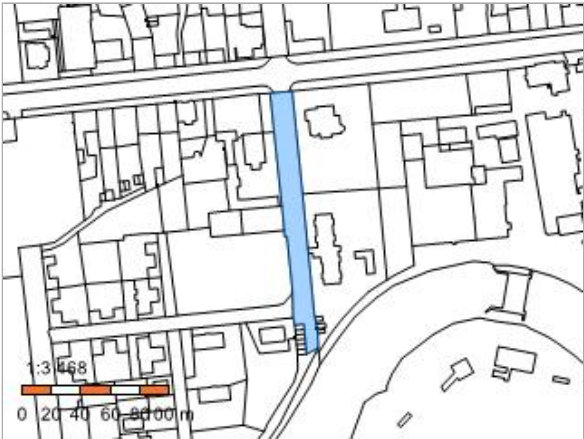
 Řízení, v rámci kterých byl k nemovitosti zapsán cenový údaj

Nemovitost je v územním obvodu, kde státní správu katastru nemovitostí ČR vykonává [Katastrální úřad pro Moravskoslezský kraj, Katastrální pracoviště Krnov](#)

Zobrazené údaje mají informativní charakter. Platnost dat k 22.09.2023 07:00.

Informace o pozemku

Parcelní číslo:	3370
Obec:	Krnov [597520]
Katastrální území:	Krnov-Horní Předměstí [674737]
Číslo LV:	2088
Výměra [m²]:	2414
Typ parcely:	Parcela katastru nemovitostí
Mapový list:	DKM
Určení výměry:	Ze souřadnic v S-JTSK
Způsob využití:	ostatní komunikace
Druh pozemku:	ostatní plocha



Vlastníci, jiní oprávnění

Vlastnické právo	Podíl
Město Krnov, Hlavní náměstí 96/1, Pod Bezručovým vrchem, 79401 Krnov	

Způsob ochrany nemovitosti

Nejsou evidovány žádné způsoby ochrany.

Seznam BPEJ

Parcela nemá evidované BPEJ.

Omezení vlastnického práva

Nejsou evidována žádná omezení.

Jiné zápisy

Nejsou evidovány žádné jiné zápisy.

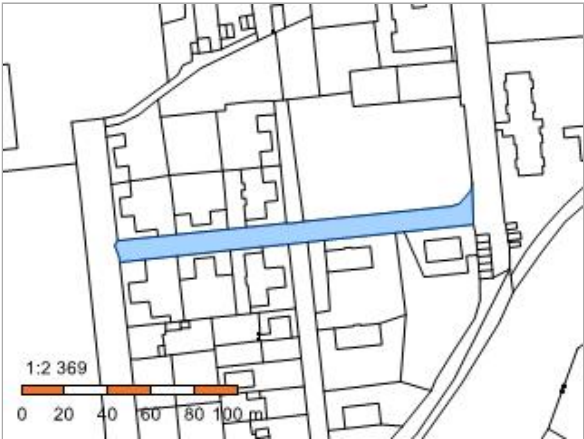
📍 Řízení, v rámci kterých byl k nemovitosti zapsán cenový údaj

Nemovitost je v územním obvodu, kde státní správu katastru nemovitostí ČR vykonává [Katastrální úřad pro Moravskoslezský kraj, Katastrální pracoviště Krnov](#)

Zobrazené údaje mají informativní charakter. Platnost dat k 22.09.2023 09:00.

Informace o pozemku

Parcelní číslo:	3373
Obec:	Krnov [597520]
Katastrální území:	Krnov-Horní Předměstí [674737]
Číslo LV:	2088
Výměra [m ²]:	1617
Typ parcely:	Parcela katastru nemovitostí
Mapový list:	DKM
Určení výměry:	Ze souřadnic v S-JTSK
Způsob využití:	ostatní komunikace
Druh pozemku:	ostatní plocha



Vlastníci, jiní oprávnění

Vlastnické právo	Podíl
Město Krnov, Hlavní náměstí 96/1, Pod Bezručovým vrchem, 79401 Krnov	

Způsob ochrany nemovitosti

Nejsou evidovány žádné způsoby ochrany.

Seznam BPEJ


Parcela nemá evidované BPEJ.

Omezení vlastnického práva

Nejsou evidována žádná omezení.

Jiné zápisy

Nejsou evidovány žádné jiné zápisy.

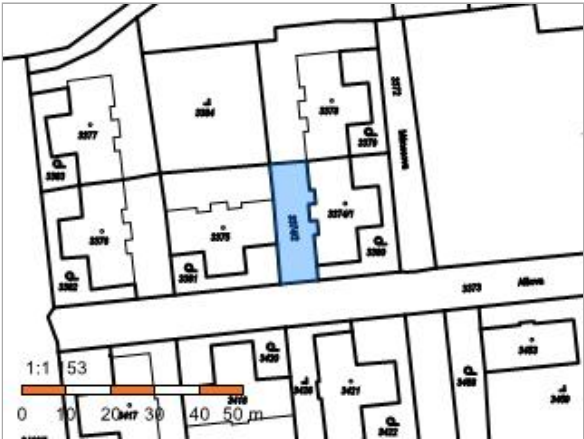
 Řízení, v rámci kterých byl k nemovitosti zapsán cenový údaj

Nemovitost je v územním obvodu, kde státní správu katastru nemovitostí ČR vykonává [Katastrální úřad pro Moravskoslezský kraj, Katastrální pracoviště Krnov](#)

Zobrazené údaje mají informativní charakter. Platnost dat k 22.09.2023 09:00.

Informace o pozemku

Parcelní číslo:	3374/2
Obec:	Krnov [597520]
Katastrální území:	Krnov-Horní Předměstí [674737]
Číslo LV:	2088
Výměra [m ²]:	230
Typ parcely:	Parcela katastru nemovitostí
Mapový list:	DKM
Určení výměry:	Ze souřadnic v S-JTSK
Způsob využití:	jiná plocha
Druh pozemku:	ostatní plocha



Vlastníci, jiní oprávnění

Vlastnické právo	Podíl
Město Krnov, Hlavní náměstí 96/1, Pod Bezručovým vrchem, 79401 Krnov	

Způsob ochrany nemovitosti

Nejsou evidovány žádné způsoby ochrany.

Seznam BPEJ


Parcela nemá evidované BPEJ.

Omezení vlastnického práva

Nejsou evidována žádná omezení.

Jiné zápisy

Nejsou evidovány žádné jiné zápisy.

 Řízení, v rámci kterých byl k nemovitosti zapsán cenový údaj

Nemovitost je v územním obvodu, kde státní správu katastru nemovitostí ČR vykonává [Katastrální úřad pro Moravskoslezský kraj, Katastrální pracoviště Krnov](#)

Zobrazené údaje mají informativní charakter. Platnost dat k 22.09.2023 09:00.

Informace o pozemku

Parcelní číslo:	3375
Obec:	Krnov [597520]
Katastrální území:	Krnov-Horní Předměstí [674737]
Číslo LV:	2088
Výměra [m²]:	496
Typ parcely:	Parcela katastru nemovitostí
Mapový list:	DKM
Určení výměry:	Ze souřadnic v S-JTSK
Druh pozemku:	zastavěná plocha a nádvoří



Součástí je stavba

Budova s číslem popisným:	Pod Bezručovým vrchem [413062] ; č. p. 1164; objekt k bydlení
Stavba stojí na pozemku:	p. č. 3375
Stavební objekt:	č. p. 1164
Ulice:	Alšova
Adresní místa:	Alšova 1164/14

Vlastníci, jiní oprávnění

Vlastnické právo	Podíl
Město Krnov, Hlavní náměstí 96/1, Pod Bezručovým vrchem, 79401 Krnov	

Způsob ochrany nemovitosti

Nejsou evidovány žádné způsoby ochrany.

Seznam BPEJ

Parcela nemá evidované BPEJ.

Omezení vlastnického práva

Nejsou evidována žádná omezení.

Jiné zápisy

Nejsou evidovány žádné jiné zápisy.

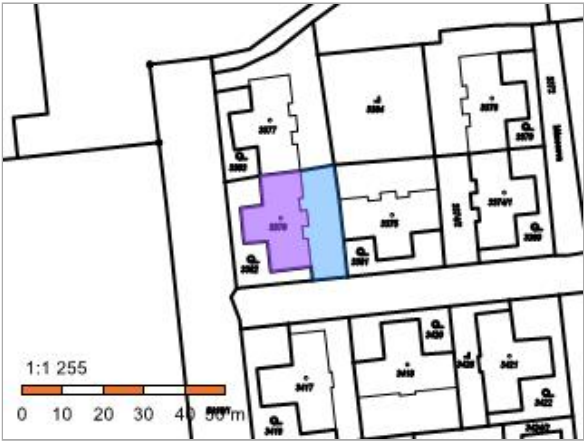
📄 Řízení, v rámci kterých byl k nemovitosti zapsán cenový údaj

Nemovitost je v územním obvodu, kde státní správu katastru nemovitostí ČR vykonává [Katastrální úřad pro Moravskoslezský kraj, Katastrální pracoviště Krnov](#)

Zobrazené údaje mají informativní charakter. Platnost dat k 19.10.2023 09:00.

Informace o pozemku

Parcelní číslo:	3376
Obec:	Krnov [597520]
Katastrální území:	Krnov-Horní Předměstí [674737]
Číslo LV:	2088
Výměra [m²]:	517
Typ parcely:	Parcela katastru nemovitostí
Mapový list:	DKM
Určení výměry:	Ze souřadnic v S-JTSK
Druh pozemku:	zastavěná plocha a nádvoří



Součástí je stavba

Budova s číslem popisným:	Pod Bezručovým vrchem [413062] ; č. p. 1165; objekt k bydlení
Stavba stojí na pozemku:	p. č. 3376
Stavební objekt:	č. p. 1165
Ulice:	Vrchlického
Adresní místa:	Vrchlického 1165/9

Vlastníci, jiní oprávnění

Vlastnické právo	Podíl
Město Krnov, Hlavní náměstí 96/1, Pod Bezručovým vrchem, 79401 Krnov	

Způsob ochrany nemovitosti

Nejsou evidovány žádné způsoby ochrany.

Seznam BPEJ

Parcela nemá evidované BPEJ.

Omezení vlastnického práva

Nejsou evidována žádná omezení.

Jiné zápisy

Nejsou evidovány žádné jiné zápisy.

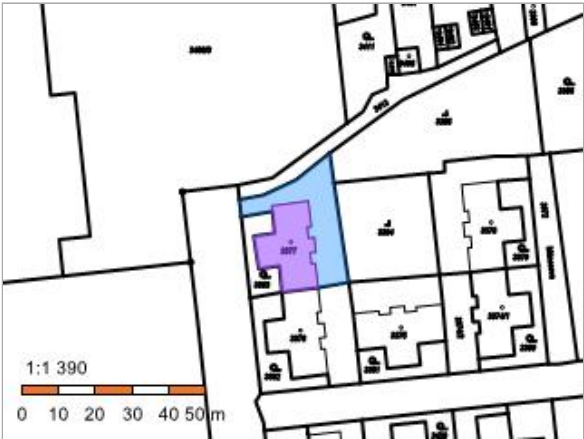
Řízení, v rámci kterých byl k nemovitosti zapsán cenový údaj

Nemovitost je v územním obvodu, kde státní správu katastru nemovitostí ČR vykonává [Katastrální úřad pro Moravskoslezský kraj, Katastrální pracoviště Krnov](#)

Zobrazené údaje mají informativní charakter. Platnost dat k 22.09.2023 09:00.

Informace o pozemku

Parcelní číslo:	3377
Obec:	Krnov [597520]
Katastrální území:	Krnov-Horní Předměstí [674737]
Číslo LV:	2088
Výměra [m²]:	640
Typ parcely:	Parcela katastru nemovitostí
Mapový list:	DKM
Určení výměry:	Ze souřadnic v S-JTSK
Druh pozemku:	zastavěná plocha a nádvoří



Součástí je stavba

Budova s číslem popisným:	Pod Bezručovým vrchem [413062] ; č. p. 1166; objekt k bydlení
Stavba stojí na pozemku:	p. č. 3377
Stavební objekt:	č. p. 1166
Ulice:	Vrchlického
Adresní místa:	Vrchlického 1166/7

Vlastníci, jiní oprávnění

Vlastnické právo	Podíl
Město Krnov, Hlavní náměstí 96/1, Pod Bezručovým vrchem, 79401 Krnov	

Způsob ochrany nemovitosti

Nejsou evidovány žádné způsoby ochrany.

Seznam BPEJ


Parcela nemá evidované BPEJ.

Omezení vlastnického práva

Nejsou evidována žádná omezení.

Jiné zápisy

Nejsou evidovány žádné jiné zápisy.

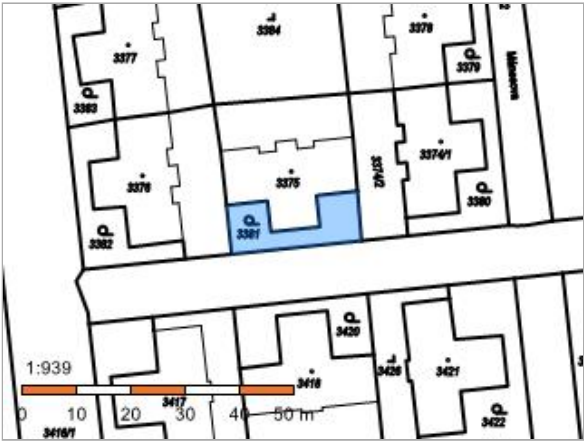
 Řízení, v rámci kterých byl k nemovitosti zapsán cenový údaj

Nemovitost je v územním obvodu, kde státní správu katastru nemovitostí ČR vykonává [Katastrální úřad pro Moravskoslezský kraj, Katastrální pracoviště Krnov](#)

Zobrazené údaje mají informativní charakter. Platnost dat k 22.09.2023 07:00.

Informace o pozemku

Parcelní číslo:	3381
Obec:	Krnov [597520]
Katastrální území:	Krnov-Horní Předměstí [674737]
Číslo LV:	2088
Výměra [m ²]:	164
Typ parcely:	Parcela katastru nemovitostí
Mapový list:	DKM
Určení výměry:	Ze souřadnic v S-JTSK
Druh pozemku:	zahrada



Vlastníci, jiní oprávnění

Vlastnické právo	Podíl
Město Krnov, Hlavní náměstí 96/1, Pod Bezručovým vrchem, 79401 Krnov	

Způsob ochrany nemovitosti

Název
zemědělský půdní fond

Seznam BPEJ

BPEJ	Výměra
52210	164

Omezení vlastnického práva

Nejsou evidována žádná omezení.

Jiné zápisy

Nejsou evidovány žádné jiné zápisy.

Řízení, v rámci kterých byl k nemovitosti zapsán cenový údaj

Nemovitost je v územním obvodu, kde státní správu katastru nemovitostí ČR vykonává [Katastrální úřad pro Moravskoslezský kraj, Katastrální pracoviště Krnov](#)

Zobrazené údaje mají informativní charakter. Platnost dat k 22.09.2023 09:00.

Informace o pozemku

Parcelní číslo:	3382
Obec:	Krnov [597520]
Katastrální území:	Krnov-Horní Předměstí [674737]
Číslo LV:	2088
Výměra [m²]:	213
Typ parcely:	Parcela katastru nemovitostí
Mapový list:	DKM
Určení výměry:	Ze souřadnic v S-JTSK
Druh pozemku:	zahrada



Vlastníci, jiní oprávnění

Vlastnické právo	Podíl
Město Krnov, Hlavní náměstí 96/1, Pod Bezručovým vrchem, 79401 Krnov	

Způsob ochrany nemovitosti

Název
zemědělský půdní fond

Seznam BPEJ

BPEJ	Výměra
52210	213

Omezení vlastnického práva

Nejsou evidována žádná omezení.

Jiné zápisy

Nejsou evidovány žádné jiné zápisy.

Řízení, v rámci kterých byl k nemovitosti zapsán cenový údaj

Nemovitost je v územním obvodu, kde státní správu katastru nemovitostí ČR vykonává [Katastrální úřad pro Moravskoslezský kraj, Katastrální pracoviště Krnov](#)

Zobrazené údaje mají informativní charakter. Platnost dat k 22.09.2023 07:00.

Informace o pozemku

Parcelní číslo:	3383
Obec:	Krnov [597520]
Katastrální území:	Krnov-Horní Předměstí [674737]
Číslo LV:	2088
Výměra [m²]:	140
Typ parcely:	Parcela katastru nemovitostí
Mapový list:	DKM
Určení výměry:	Ze souřadnic v S-JTSK
Druh pozemku:	zahrada



Vlastníci, jiní oprávnění

Vlastnické právo	Podíl
Město Krnov, Hlavní náměstí 96/1, Pod Bezručovým vrchem, 79401 Krnov	

Způsob ochrany nemovitosti

Název
zemědělský půdní fond

Seznam BPEJ


BPEJ	Výměra
52210	140

Omezení vlastnického práva

Nejsou evidována žádná omezení.

Jiné zápisy

Nejsou evidovány žádné jiné zápisy.

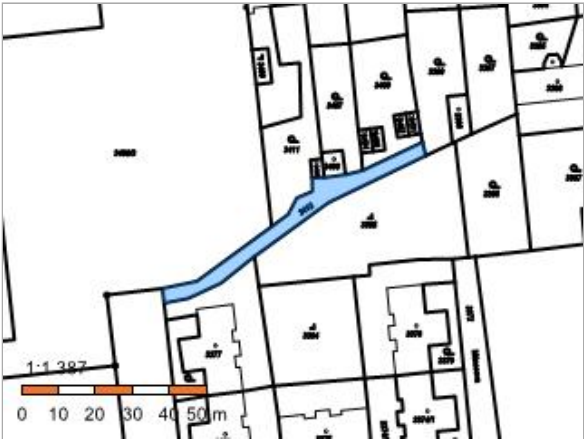
 Řízení, v rámci kterých byl k nemovitosti zapsán cenový údaj

Nemovitost je v územním obvodu, kde státní správu katastru nemovitostí ČR vykonává [Katastrální úřad pro Moravskoslezský kraj, Katastrální pracoviště Krnov](#)

Zobrazené údaje mají informativní charakter. Platnost dat k 22.09.2023 07:00.

Informace o pozemku

Parcelní číslo:	3413
Obec:	Krnov [597520]
Katastrální území:	Krnov-Horní Předměstí [674737]
Číslo LV:	1228
Výměra [m ²]:	348
Typ parcely:	Parcela katastru nemovitostí
Mapový list:	DKM
Určení výměry:	Ze souřadnic v S-JTSK
Způsob využití:	ostatní komunikace
Druh pozemku:	ostatní plocha



Vlastníci, jiní oprávnění

Vlastnické právo	Podíl
Ebelová Ludmila, Revoluční 1174/67, Pod Bezručovým vrchem, 79401 Krnov	

Způsob ochrany nemovitosti

Nejsou evidovány žádné způsoby ochrany.

Seznam BPEJ

Parcela nemá evidované BPEJ.

Omezení vlastnického práva

Typ
Věcné břemeno (podle listiny)
Zákaz zcizení a zatížení
Zástavní právo smluvní

Jiné zápisy

Typ
Závazek neumožnit zápis nového zást. práva namísto starého
Závazek nezajistit zást. pr. ve výhodnějším pořadí nový dluh

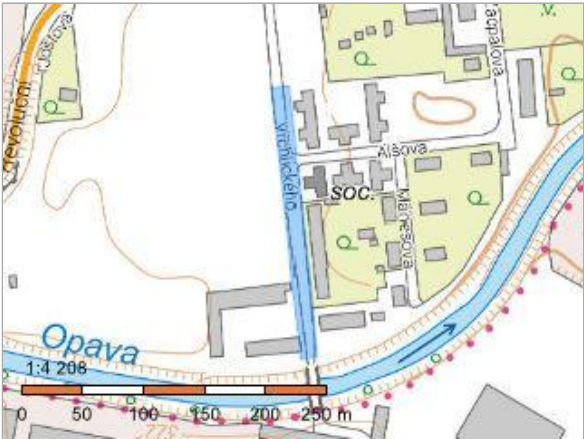
Řízení, v rámci kterých byl k nemovitosti zapsán cenový údaj

Nemovitost je v územním obvodu, kde státní správu katastru nemovitostí ČR vykonává [Katastrální úřad pro Moravskoslezský kraj, Katastrální pracoviště Krnov](#)

Zobrazené údaje mají informativní charakter. Platnost dat k 22.09.2023 07:00.

Informace o pozemku

Parcelní číslo:	3416/1
Obec:	Krnov [597520]
Katastrální území:	Krnov-Horní Předměstí [674737]
Číslo LV:	2088
Výměra [m ²]:	3323
Typ parcely:	Parcela katastru nemovitostí
Mapový list:	DKM
Určení výměry:	Ze souřadnic v S-JTSK
Způsob využití:	ostatní komunikace
Druh pozemku:	ostatní plocha



Vlastníci, jiní oprávnění

Vlastnické právo	Podíl
Město Krnov, Hlavní náměstí 96/1, Pod Bezručovým vrchem, 79401 Krnov	

Způsob ochrany nemovitosti

Nejsou evidovány žádné způsoby ochrany.

Seznam BPEJ


Parcela nemá evidované BPEJ.

Omezení vlastnického práva

Nejsou evidována žádná omezení.

Jiné zápisy

Nejsou evidovány žádné jiné zápisy.

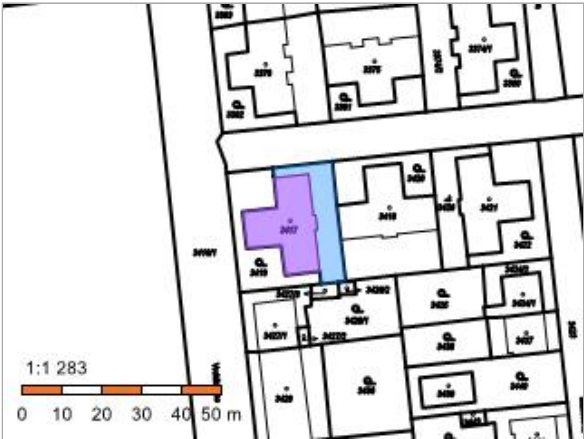
 Řízení, v rámci kterých byl k nemovitosti zapsán cenový údaj

Nemovitost je v územním obvodu, kde státní správu katastru nemovitostí ČR vykonává [Katastrální úřad pro Moravskoslezský kraj, Katastrální pracoviště Krnov](#)

Zobrazené údaje mají informativní charakter. Platnost dat k 22.09.2023 07:00.

Informace o pozemku

Parcelní číslo:	3417
Obec:	Krnov [597520]
Katastrální území:	Krnov-Horní Předměstí [674737]
Číslo LV:	2088
Výměra [m²]:	503
Typ parcely:	Parcela katastru nemovitostí
Mapový list:	DKM
Určení výměry:	Ze souřadnic v S-JTSK
Druh pozemku:	zastavěná plocha a nádvoří



Součástí je stavba

Budova s číslem popisným:	Pod Bezručovým vrchem [413062] ; č. p. 1176; objekt k bydlení
Stavba stojí na pozemku:	p. č. 3417
Stavební objekt:	č. p. 1176
Ulice:	Vrchlického
Adresní místa:	Vrchlického 1176/11

Vlastníci, jiní oprávnění

Vlastnické právo	Podíl
Město Krnov, Hlavní náměstí 96/1, Pod Bezručovým vrchem, 79401 Krnov	

Způsob ochrany nemovitosti

Nejsou evidovány žádné způsoby ochrany.

Seznam BPEJ

Parcela nemá evidované BPEJ.

Omezení vlastnického práva

Nejsou evidována žádná omezení.

Jiné zápisy

Nejsou evidovány žádné jiné zápisy.

Řízení, v rámci kterých byl k nemovitosti zapsán cenový údaj

Nemovitost je v územním obvodu, kde státní správu katastru nemovitostí ČR vykonává [Katastrální úřad pro Moravskoslezský kraj, Katastrální pracoviště Krnov](#)

Zobrazené údaje mají informativní charakter. Platnost dat k 22.09.2023 09:00.

Informace o pozemku

Parcelní číslo:	3419
Obec:	Krnov [597520]
Katastrální území:	Krnov-Horní Předměstí [674737]
Číslo LV:	2088
Výměra [m ²]:	295
Typ parcely:	Parcela katastru nemovitostí
Mapový list:	DKM
Určení výměry:	Ze souřadnic v S-JTSK
Druh pozemku:	zahrada



Vlastníci, jiní oprávnění

Vlastnické právo	Podíl
Město Krnov, Hlavní náměstí 96/1, Pod Bezručovým vrchem, 79401 Krnov	

Způsob ochrany nemovitosti

Název
zemědělský půdní fond

Seznam BPEJ


BPEJ	Výměra
52210	295

Omezení vlastnického práva

Nejsou evidována žádná omezení.

Jiné zápisy

Nejsou evidovány žádné jiné zápisy.

 Řízení, v rámci kterých byl k nemovitosti zapsán cenový údaj

Nemovitost je v územním obvodu, kde státní správu katastru nemovitostí ČR vykonává [Katastrální úřad pro Moravskoslezský kraj, Katastrální pracoviště Krnov](#)

Zobrazené údaje mají informativní charakter. Platnost dat k 22.09.2023 07:00.

Informace o pozemku

Parcelní číslo:	3420
Obec:	Krnov [597520]
Katastrální území:	Krnov-Horní Předměstí [674737]
Číslo LV:	2088
Výměra [m²]:	190
Typ parcely:	Parcela katastru nemovitostí
Mapový list:	DKM
Určení výměry:	Ze souřadnic v S-JTSK
Druh pozemku:	zahrada



Vlastníci, jiní oprávnění

Vlastnické právo	Podíl
Město Krnov, Hlavní náměstí 96/1, Pod Bezručovým vrchem, 79401 Krnov	

Způsob ochrany nemovitosti

Název
zemědělský půdní fond

Seznam BPEJ


BPEJ	Výměra
52210	190

Omezení vlastnického práva

Nejsou evidována žádná omezení.

Jiné zápisy

Nejsou evidovány žádné jiné zápisy.

 Řízení, v rámci kterých byl k nemovitosti zapsán cenový údaj

Nemovitost je v územním obvodu, kde státní správu katastru nemovitostí ČR vykonává [Katastrální úřad pro Moravskoslezský kraj, Katastrální pracoviště Krnov](#)

Zobrazené údaje mají informativní charakter. Platnost dat k 22.09.2023 09:00.

Informace o pozemku

Parcelní číslo:	3421
Obec:	Krnov [597520]
Katastrální území:	Krnov-Horní Předměstí [674737]
Číslo LV:	2088
Výměra [m²]:	297
Typ parcely:	Parcela katastru nemovitostí
Mapový list:	DKM
Určení výměry:	Ze souřadnic v S-JTSK
Druh pozemku:	zastavěná plocha a nádvoří



Součástí je stavba

Budova s číslem popisným:	Pod Bezručovým vrchem [413062] ; č. p. 1178; objekt k bydlení
Stavba stojí na pozemku:	p. č. 3421
Stavební objekt:	č. p. 1178
Ulice:	Mánesova
Adresní místa:	Mánesova 1178/6

Vlastníci, jiní oprávnění

Vlastnické právo	Podíl
Město Krnov, Hlavní náměstí 96/1, Pod Bezručovým vrchem, 79401 Krnov	

Způsob ochrany nemovitosti

Nejsou evidovány žádné způsoby ochrany.

Seznam BPEJ


Parcela nemá evidované BPEJ.

Omezení vlastnického práva

Nejsou evidována žádná omezení.

Jiné zápisy

Nejsou evidovány žádné jiné zápisy.

 Řízení, v rámci kterých byl k nemovitosti zapsán cenový údaj
Nemovitost je v územním obvodu, kde státní správu katastru nemovitostí ČR vykonává [Katastrální úřad pro Moravskoslezský kraj, Katastrální pracoviště Krnov](#)

Zobrazené údaje mají informativní charakter. Platnost dat k 19.10.2023 11:00.

Informace o pozemku

Parcelní číslo:	3422
Obec:	Krnov [597520]
Katastrální území:	Krnov-Horní Předměstí [674737]
Číslo LV:	2088
Výměra [m²]:	305
Typ parcely:	Parcela katastru nemovitostí
Mapový list:	DKM
Určení výměry:	Ze souřadnic v S-JTSK
Druh pozemku:	zahrada



Vlastníci, jiní oprávnění

Vlastnické právo	Podíl
Město Krnov, Hlavní náměstí 96/1, Pod Bezručovým vrchem, 79401 Krnov	

Způsob ochrany nemovitosti

Název
zemědělský půdní fond

Seznam BPEJ

BPEJ	Výměra
52210	305

Omezení vlastnického práva

Nejsou evidována žádná omezení.

Jiné zápisy

Nejsou evidovány žádné jiné zápisy.

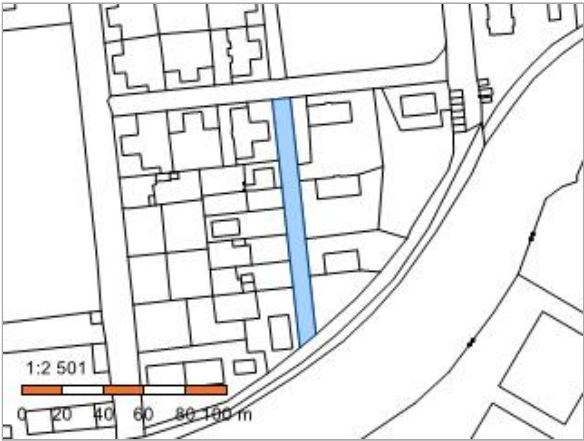
Řízení, v rámci kterých byl k nemovitosti zapsán cenový údaj

Nemovitost je v územním obvodu, kde státní správu katastru nemovitostí ČR vykonává [Katastrální úřad pro Moravskoslezský kraj, Katastrální pracoviště Krnov](#)

Zobrazené údaje mají informativní charakter. Platnost dat k 22.09.2023 09:00.

Informace o pozemku

Parcelní číslo:	3423
Obec:	Krnov [597520]
Katastrální území:	Krnov-Horní Předměstí [674737]
Číslo LV:	2088
Výměra [m ²]:	1032
Typ parcely:	Parcela katastru nemovitostí
Mapový list:	DKM
Určení výměry:	Ze souřadnic v S-JTSK
Způsob využití:	ostatní komunikace
Druh pozemku:	ostatní plocha



Vlastníci, jiní oprávnění

Vlastnické právo	Podíl
Město Krnov, Hlavní náměstí 96/1, Pod Bezručovým vrchem, 79401 Krnov	

Způsob ochrany nemovitosti

Nejsou evidovány žádné způsoby ochrany.

Seznam BPEJ

Parcela nemá evidované BPEJ.

Omezení vlastnického práva

Nejsou evidována žádná omezení.

Jiné zápisy

Nejsou evidovány žádné jiné zápisy.

 Řízení, v rámci kterých byl k nemovitosti zapsán cenový údaj

Nemovitost je v územním obvodu, kde státní správu katastru nemovitostí ČR vykonává [Katastrální úřad pro Moravskoslezský kraj, Katastrální pracoviště Krnov](#)

Zobrazené údaje mají informativní charakter. Platnost dat k 22.09.2023 09:00.

Informace o pozemku

Parcelní číslo:	3424/1
Obec:	Krnov [597520]
Katastrální území:	Krnov-Horní Předměstí [674737]
Číslo LV:	7301
Výměra [m²]:	111
Typ parcely:	Parcela katastru nemovitostí
Mapový list:	DKM
Určení výměry:	Ze souřadnic v S-JTSK
Druh pozemku:	zastavěná plocha a nádvoří
Stavba na pozemku:	č. p. 1179



Vlastníci, jiní oprávnění

Vlastnické právo	Podíl
Gesierich Petr Ing., Mánesova 1179/10, Pod Bezručovým vrchem, 79401 Krnov	3113/10000
Gesierichová Jana Ing., Mánesova 1179/10, Pod Bezručovým vrchem, 79401 Krnov	3499/10000
Prusek Petr, č. p. 224, 79371 Holčovice	3388/10000

Způsob ochrany nemovitosti

Nejsou evidovány žádné způsoby ochrany.

Seznam BPEJ

Parcela nemá evidované BPEJ.

Omezení vlastnického práva

Typ
Upozornění: Omezení a jiné zápisy vztahující se ke spoluvlastníkům se zobrazují u příslušných jednotek

Jiné zápisy

Typ
Upozornění: Omezení a jiné zápisy vztahující se ke spoluvlastníkům se zobrazují u příslušných jednotek

📍 Řízení, v rámci kterých byl k nemovitosti zapsán cenový údaj

Nemovitost je v územním obvodu, kde státní správu katastru nemovitostí ČR vykonává [Katastrální úřad pro Moravskoslezský kraj, Katastrální pracoviště Krnov](#)

Zobrazené údaje mají informativní charakter. Platnost dat k 19.10.2023 11:00.

Informace o pozemku

Parcelní číslo:	3424/2
Obec:	Krnov [597520]
Katastrální území:	Krnov-Horní Předměstí [674737]
Číslo LV:	7301
Výměra [m²]:	121
Typ parcely:	Parcela katastru nemovitostí
Mapový list:	DKM
Určení výměry:	Ze souřadnic v S-JTSK
Způsob využití:	jiná plocha
Druh pozemku:	ostatní plocha



Vlastníci, jiní oprávnění

Vlastnické právo	Podíl
Gesierich Petr Ing., Mánesova 1179/10, Pod Bezručovým vrchem, 79401 Krnov	3113/10000
Gesierichová Jana Ing., Mánesova 1179/10, Pod Bezručovým vrchem, 79401 Krnov	3499/10000
Prusek Petr, č. p. 224, 79371 Holčovice	3388/10000

Způsob ochrany nemovitosti

Nejsou evidovány žádné způsoby ochrany.

Seznam BPEJ

Parcela nemá evidované BPEJ.

Omezení vlastnického práva

Typ
Upozornění: Omezení a jiné zápisy vztahující se ke spoluvlastníkům se zobrazují u příslušných jednotek

Jiné zápisy

Typ
Upozornění: Omezení a jiné zápisy vztahující se ke spoluvlastníkům se zobrazují u příslušných jednotek

Řízení, v rámci kterých byl k nemovitosti zapsán cenový údaj

Nemovitost je v územním obvodu, kde státní správu katastru nemovitostí ČR vykonává [Katastrální úřad pro Moravskoslezský kraj, Katastrální pracoviště Krnov](#)

Zobrazené údaje mají informativní charakter. Platnost dat k 19.10.2023 11:00.

Informace o pozemku

Parcelní číslo:	3426
Obec:	Krnov [597520]
Katastrální území:	Krnov-Horní Předměstí [674737]
Číslo LV:	2088
Výměra [m ²]:	211
Typ parcely:	Parcela katastru nemovitostí
Mapový list:	DKM
Určení výměry:	Ze souřadnic v S-JTSK
Způsob využití:	společný dvůr
Druh pozemku:	zastavěná plocha a nádvoří



Vlastníci, jiní oprávnění

Vlastnické právo	Podíl
Město Krnov, Hlavní náměstí 96/1, Pod Bezručovým vrchem, 79401 Krnov	

Způsob ochrany nemovitosti

Nejsou evidovány žádné způsoby ochrany.

Seznam BPEJ


Parcela nemá evidované BPEJ.

Omezení vlastnického práva

Nejsou evidována žádná omezení.

Jiné zápisy

Nejsou evidovány žádné jiné zápisy.

 Řízení, v rámci kterých byl k nemovitosti zapsán cenový údaj

Nemovitost je v územním obvodu, kde státní správu katastru nemovitostí ČR vykonává [Katastrální úřad pro Moravskoslezský kraj, Katastrální pracoviště Krnov](#)

Zobrazené údaje mají informativní charakter. Platnost dat k 22.09.2023 09:00.

Informace o pozemku

Parcelní číslo:	3427/1
Obec:	Krnov [597520]
Katastrální území:	Krnov-Horní Předměstí [674737]
Číslo LV:	7993
Výměra [m²]:	238
Typ parcely:	Parcela katastru nemovitostí
Mapový list:	DKM
Určení výměry:	Ze souřadnic v S-JTSK
Druh pozemku:	zastavěná plocha a nádvoří



Součástí je stavba

Budova s číslem popisným:	Pod Bezručovým vrchem [413062] ; č. p. 1180; rodinný dům
Stavba stojí na pozemku:	p. č. 3427/1
Stavební objekt:	č. p. 1180
Ulice:	Vrchlického
Adresní místa:	Vrchlického 1180/13

Vymezené jednotky

1180/1 , 1180/2 , 1180/3
--

Vlastníci, jiní oprávnění

Vlastnické právo	Podíl
Bartoník Radim, Vrchlického 1180/13, Pod Bezručovým vrchem, 79401 Krnov Jednotka: 1180/2	1/4
Kachtíková Nora, U Požárníků 31/3, Pod Bezručovým vrchem, 79401 Krnov Jednotka: 1180/3	1/4
SJM Ščerba Václav a Ščerbová Hana, Vrchlického 1180/13, Pod Bezručovým vrchem, 79401 Krnov Jednotka: 1180/1	1/2

Způsob ochrany nemovitosti

Nejsou evidovány žádné způsoby ochrany.

Seznam BPEJ

Parcela nemá evidované BPEJ.

Omezení vlastnického práva

Typ
Upozornění: Omezení a jiné zápisy vztahující se ke spoluvlastníkům se zobrazují u příslušných jednotek

Jiné zápisy

Typ

Upozornění: Omezení a jiné zápisy vztahující se ke spoluvlastníkům se zobrazují u příslušných jednotek

Vlastnictví jednotek

📌 Řízení, v rámci kterých byl k nemovitosti zapsán cenový údaj

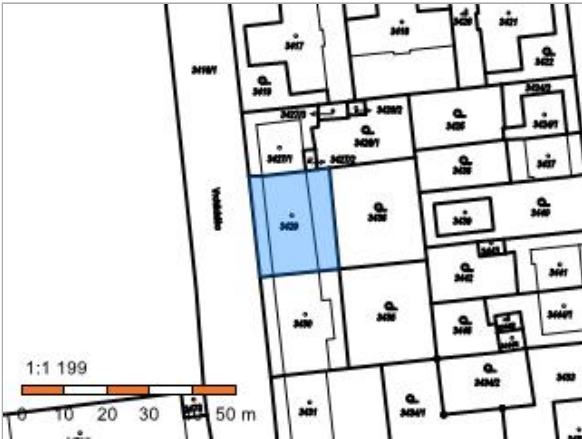
📌 Seznam jednotek, ke kterým byl zapsán cenový údaj

Nemovitost je v územním obvodu, kde státní správu katastru nemovitostí ČR vykonává [Katastrální úřad pro Moravskoslezský kraj, Katastrální pracoviště Krnov](#)

Zobrazené údaje mají informativní charakter. Platnost dat k 22.09.2023 07:00.

Informace o pozemku

Parcelní číslo:	3429
Obec:	Krnov [597520]
Katastrální území:	Krnov-Horní Předměstí [674737]
Číslo LV:	2047
Výměra [m ²]:	440
Typ parcely:	Parcela katastru nemovitostí
Mapový list:	DKM
Určení výměry:	Ze souřadnic v S-JTSK
Druh pozemku:	zastavěná plocha a nádvoří
Stavba na pozemku:	č. p. 1181



Vlastníci, jiní oprávnění

Vlastnické právo	Podíl
Caisbergerová Lada, č. p. 30, 79391 Úvalno	2143/10000
Klement Jiří, Vrchlického 1181/15, Pod Bezručovým vrchem, 79401 Krnov	2672/10000
Oliš Martin, Vrchlického 1181/15, Pod Bezručovým vrchem, 79401 Krnov	2535/10000
SJM Prášilík Pavel a Prášilíková Libuše, Vrchlického 1181/15, Pod Bezručovým vrchem, 79401 Krnov	2650/10000

Způsob ochrany nemovitosti

Nejsou evidovány žádné způsoby ochrany.

Seznam BPEJ

Parcela nemá evidované BPEJ.

Omezení vlastnického práva

Typ
Upozornění: Omezení a jiné zápisy vztahující se ke spoluvlastníkům se zobrazují u příslušných jednotek

Jiné zápisy

Typ
Upozornění: Omezení a jiné zápisy vztahující se ke spoluvlastníkům se zobrazují u příslušných jednotek

Řízení, v rámci kterých byl k nemovitosti zapsán cenový údaj

Nemovitost je v územním obvodu, kde státní správu katastru nemovitostí ČR vykonává [Katastrální úřad pro Moravskoslezský kraj, Katastrální pracoviště Krnov](#)

Zobrazené údaje mají informativní charakter. Platnost dat k 22.09.2023 07:00.

Informace o pozemku

Parcelní číslo:	3430
Obec:	Krnov [597520]
Katastrální území:	Krnov-Horní Předměstí [674737]
Číslo LV:	2063
Výměra [m²]:	431
Typ parcely:	Parcela katastru nemovitostí
Mapový list:	DKM
Určení výměry:	Ze souřadnic v S-JTSK
Druh pozemku:	zastavěná plocha a nádvoří
Stavba na pozemku:	č. p. 1182



Vlastníci, jiní oprávnění

Vlastnické právo	Podíl
Čtvrtečková Monika, Vrchlického 1182/17, Pod Bezručovým vrchem, 79401 Krnov	54/100
Spurný Vladimír, Nádražní 1112/4a, Pod Bezručovým vrchem, 79401 Krnov	22/100
Spyra Marek MUDr., Vrchlického 1182/17, Pod Bezručovým vrchem, 79401 Krnov	24/100

Způsob ochrany nemovitosti

Nejsou evidovány žádné způsoby ochrany.

Seznam BPEJ

Parcela nemá evidované BPEJ.

Omezení vlastnického práva

Typ
Upozornění: Omezení a jiné zápisy vztahující se ke spoluvlastníkům se zobrazují u příslušných jednotek
Zástavní právo smluvní

Jiné zápisy

Typ
Upozornění: Omezení a jiné zápisy vztahující se ke spoluvlastníkům se zobrazují u příslušných jednotek

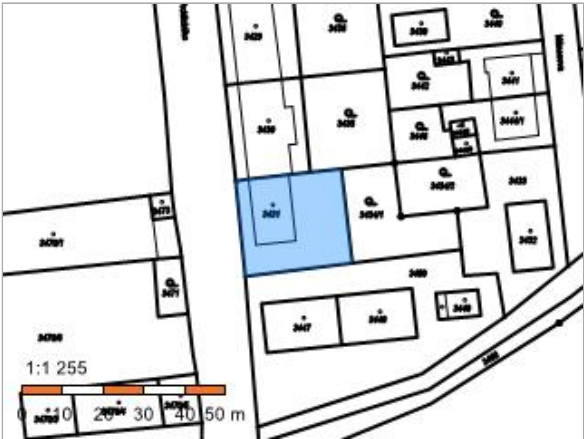
📍 Řízení, v rámci kterých byl k nemovitosti zapsán cenový údaj

Nemovitost je v územním obvodu, kde státní správu katastru nemovitostí ČR vykonává [Katastrální úřad pro Moravskoslezský kraj, Katastrální pracoviště Krnov](#)

Zobrazené údaje mají informativní charakter. Platnost dat k 22.09.2023 07:00.

Informace o pozemku

Parcelní číslo:	3431
Obec:	Krnov [597520]
Katastrální území:	Krnov-Horní Předměstí [674737]
Číslo LV:	6322
Výměra [m²]:	610
Typ parcely:	Parcela katastru nemovitostí
Mapový list:	DKM
Určení výměry:	Ze souřadnic v S-JTSK
Druh pozemku:	zastavěná plocha a nádvoří
Stavba na pozemku:	č. p. 1183



Vlastníci, jiní oprávnění

Vlastnické právo	Podíl
Dohnalová Jaroslava, Vrchlického 1183/19, Pod Bezručovým vrchem, 79401 Krnov	2533/10000
Galíková Veronika, č. p. 76, 79391 Úvalno	2494/10000
Malíšková Bronislava, Vrchlického 1183/19, Pod Bezručovým vrchem, 79401 Krnov	2517/10000
Pospíšil Petr, Lelkova 1501/5, Pod Bezručovým vrchem, 79401 Krnov	2456/10000

Způsob ochrany nemovitosti

Nejsou evidovány žádné způsoby ochrany.

Seznam BPEJ

Parcela nemá evidované BPEJ.

Omezení vlastnického práva

Typ
Upozornění: Omezení a jiné zápisy vztahující se ke spoluvlastníkům se zobrazují u příslušných jednotek

Jiné zápisy

Typ
Upozornění: Omezení a jiné zápisy vztahující se ke spoluvlastníkům se zobrazují u příslušných jednotek

📍 Řízení, v rámci kterých byl k nemovitosti zapsán cenový údaj

Nemovitost je v územním obvodu, kde státní správu katastru nemovitostí ČR vykonává [Katastrální úřad pro Moravskoslezský kraj, Katastrální pracoviště Krnov](#)

Zobrazené údaje mají informativní charakter. Platnost dat k 22.09.2023 07:00.

Informace o pozemku

Parcelní číslo:	3437
Obec:	Krnov [597520]
Katastrální území:	Krnov-Horní Předměstí [674737]
Číslo LV:	281
Výměra [m²]:	176
Typ parcely:	Parcela katastru nemovitostí
Mapový list:	DKM
Určení výměry:	Ze souřadnic v S-JTSK
Druh pozemku:	zastavěná plocha a nádvoří



Součástí je stavba

Budova s číslem popisným:	Pod Bezručovým vrchem [413062] ; č. p. 1185; rodinný dům
Stavba stojí na pozemku:	p. č. 3437
Stavební objekt:	č. p. 1185
Ulice:	Mánesova
Adresní místa:	Mánesova 1185/12

Vymezené jednotky

1185/1 , 1185/2

Vlastníci, jiní oprávnění

Vlastnické právo	Podíl
Petlach Jaroslav, Mánesova 1185/12, Pod Bezručovým vrchem, 79401 Krnov Jednotka: 1185/1	3254/10000
Vlach Roman, Mánesova 1185/12, Pod Bezručovým vrchem, 79401 Krnov Jednotka: 1185/2	6746/20000
Vlachová Jiřina, Mánesova 1185/12, Pod Bezručovým vrchem, 79401 Krnov Jednotka: 1185/2	6746/20000

Způsob ochrany nemovitosti

Nejsou evidovány žádné způsoby ochrany.

Seznam BPEJ

Parcela nemá evidované BPEJ.

Omezení vlastnického práva

Typ
Upozornění: Omezení a jiné zápisy vztahující se ke spoluvlastníkům se zobrazují u příslušných jednotek

Jiné zápisy

Typ
Upozornění: Omezení a jiné zápisy vztahující se ke spoluvlastníkům se zobrazují u příslušných jednotek
Vlastnictví jednotek

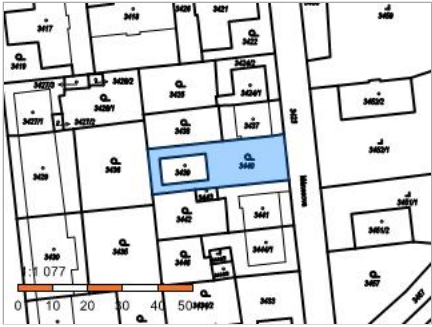
Řízení, v rámci kterých byl k nemovitosti zapsán cenový údaj

Nemovitost je v územním obvodu, kde státní správu katastru nemovitostí ČR vykonává [Katastrální úřad pro Moravskoslezský kraj, Katastrální pracoviště Krnov](#)

Zobrazené údaje mají informativní charakter. Platnost dat k 19.10.2023 11:00.

Informace o pozemku

Parcelní číslo:	3440
Obec:	Krnov [597520]
Katastrální území:	Krnov-Horní Předměstí [674737]
Číslo LV:	649
Výměra [m²]:	405
Typ parcely:	Parcela katastru nemovitostí
Mapový list:	DKM
Určení výměry:	Ze souřadnic v S-JTSK
Druh pozemku:	zahrada



Vlastníci, jiní oprávnění

Vlastnické právo	Podíl
SJM Vojáček Jindřich a Vojáčková Eva, Mánesova 1960/14, Pod Bezručovým vrchem, 79401 Krnov	

Způsob ochrany nemovitosti

Název
zemědělský půdní fond

Seznam BPEJ

BPEJ	Výměra
52210	405

Omezení vlastnického práva

Nejsou evidována žádná omezení.

Jiné zápisy

Typ
Omezení převodu nemovitosti (§ 58 zákona č. 40/1964 Sb.)

Řízení, v rámci kterých byl k nemovitosti zapsán cenový údaj

Nemovitost je v územním obvodu, kde státní správu katastru nemovitostí ČR vykonává [Katastrální úřad pro Moravskoslezský kraj, Katastrální pracoviště Krnov](#)

Zobrazené údaje mají informativní charakter. Platnost dat k 19.10.2023 11:00.

Informace o pozemku

Parcelní číslo:	3441
Obec:	Krnov [597520]
Katastrální území:	Krnov-Horní Předměstí [674737]
Číslo LV:	1002
Výměra [m²]:	250
Typ parcely:	Parcela katastru nemovitostí
Mapový list:	DKM
Určení výměry:	Ze souřadnic v S-JTSK
Druh pozemku:	zastavěná plocha a nádvoří



Součástí je stavba

Budova s číslem popisným:	Pod Bezručovým vrchem [413062] ; č. p. 1186; rodinný dům
Stavba stojí na pozemku:	p. č. 3441
Stavební objekt:	č. p. 1186
Ulice:	Mánesova
Adresní místa:	Mánesova 1186/16

Vlastníci, jiní oprávnění

Vlastnické právo	Podíl
SJM Lačňák Josef a Lačňáková Marta, Mánesova 1186/16, Pod Bezručovým vrchem, 79401 Krnov	

Způsob ochrany nemovitosti

Nejsou evidovány žádné způsoby ochrany.

Seznam BPEJ

Parcela nemá evidované BPEJ.

Omezení vlastnického práva

Typ
Zástavní právo smluvní

Jiné zápisy

Nejsou evidovány žádné jiné zápisy.

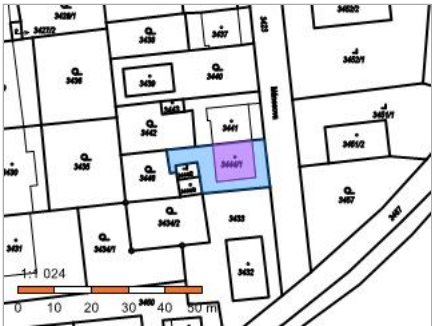
Řízení, v rámci kterých byl k nemovitosti zapsán cenový údaj

Nemovitost je v územním obvodu, kde státní správu katastru nemovitostí ČR vykonává [Katastrální úřad pro Moravskoslezský kraj, Katastrální pracoviště Krnov](#)

Zobrazené údaje mají informativní charakter. Platnost dat k 19.10.2023 11:00.

Informace o pozemku

Parcelní číslo:	3444/1
Obec:	Krnov [597520]
Katastrální území:	Krnov-Horní Předměstí [674737]
Číslo LV:	34
Výměra [m²]:	278
Typ parcely:	Parcela katastru nemovitostí
Mapový list:	DKM
Určení výměry:	Ze souřadnic v S-JTSK
Druh pozemku:	zastavěná plocha a nádvoří



Součástí je stavba

Budova s číslem popisným:	Pod Bezručovým vrchem [413062] ; č. p. 1187; rodinný dům
Stavba stojí na pozemku:	p. č. 3444/1
Stavební objekt:	č. p. 1187
Ulice:	Mánesova
Adresní místa:	Mánesova 1187/18

Vlastníci, jiní oprávnění

Vlastnické právo	Podíl
Jánišová Marie, Mánesova 1187/18, Pod Bezručovým vrchem, 79401 Krnov	

Způsob ochrany nemovitosti

Nejsou evidovány žádné způsoby ochrany.

Seznam BPEJ

Parcela nemá evidované BPEJ.

Omezení vlastnického práva

Nejsou evidována žádná omezení.

Jiné zápisy

Nejsou evidovány žádné jiné zápisy.

Řízení, v rámci kterých byl k nemovitosti zapsán cenový údaj

Nemovitost je v územním obvodu, kde státní správu katastru nemovitostí ČR vykonává [Katastrální úřad pro Moravskoslezský kraj, Katastrální pracoviště Krnov](#)

Zobrazené údaje mají informativní charakter. Platnost dat k 19.10.2023 11:00.

Informace o pozemku

Parcelní číslo:	3450
Obec:	Krnov [597520]
Katastrální území:	Krnov-Horní Předměstí [674737]
Číslo LV:	2088
Výměra [m ²]:	1272
Typ parcely:	Parcela katastru nemovitostí
Mapový list:	DKM
Určení výměry:	Ze souřadnic v S-JTSK
Způsob využití:	ostatní komunikace
Druh pozemku:	ostatní plocha



Vlastníci, jiní oprávnění

Vlastnické právo	Podíl
Město Krnov, Hlavní náměstí 96/1, Pod Bezručovým vrchem, 79401 Krnov	

Způsob ochrany nemovitosti

Nejsou evidovány žádné způsoby ochrany.

Seznam BPEJ

Parcela nemá evidované BPEJ.

Omezení vlastnického práva

Nejsou evidována žádná omezení.

Jiné zápisy

Nejsou evidovány žádné jiné zápisy.

 Řízení, v rámci kterých byl k nemovitosti zapsán cenový údaj

Nemovitost je v územním obvodu, kde státní správu katastru nemovitostí ČR vykonává [Katastrální úřad pro Moravskoslezský kraj, Katastrální pracoviště Krnov](#)

Zobrazené údaje mají informativní charakter. Platnost dat k 22.09.2023 07:00.

Informace o pozemku

Parcelní číslo:	3451/1
Obec:	Krnov [597520]
Katastrální území:	Krnov-Horní Předměstí [674737]
Číslo LV:	2088
Výměra [m²]:	634
Typ parcely:	Parcela katastru nemovitostí
Mapový list:	DKM
Určení výměry:	Ze souřadnic v S-JTSK
Způsob využití:	společný dvůr
Druh pozemku:	zastavěná plocha a nádvoří



Vlastníci, jiní oprávnění

Vlastnické právo	Podíl
Město Krnov, Hlavní náměstí 96/1, Pod Bezručovým vrchem, 79401 Krnov	

Způsob ochrany nemovitosti

Nejsou evidovány žádné způsoby ochrany.

Seznam BPEJ


Parcela nemá evidované BPEJ.

Omezení vlastnického práva

Nejsou evidována žádná omezení.

Jiné zápisy

Nejsou evidovány žádné jiné zápisy.

 Řízení, v rámci kterých byl k nemovitosti zapsán cenový údaj

Nemovitost je v územním obvodu, kde státní správu katastru nemovitostí ČR vykonává [Katastrální úřad pro Moravskoslezský kraj, Katastrální pracoviště Krnov](#)

Zobrazené údaje mají informativní charakter. Platnost dat k 22.09.2023 09:00.

Informace o pozemku

Parcelní číslo:	3452/1
Obec:	Krnov [597520]
Katastrální území:	Krnov-Horní Předměstí [674737]
Číslo LV:	2088
Výměra [m ²]:	883
Typ parcely:	Parcela katastru nemovitostí
Mapový list:	DKM
Určení výměry:	Ze souřadnic v S-JTSK
Způsob využití:	společný dvůr
Druh pozemku:	zastavěná plocha a nádvoří



Vlastníci, jiní oprávnění

Vlastnické právo	Podíl
Město Krnov, Hlavní náměstí 96/1, Pod Bezručovým vrchem, 79401 Krnov	

Způsob ochrany nemovitosti

Nejsou evidovány žádné způsoby ochrany.

Seznam BPEJ

Parcela nemá evidované BPEJ.

Omezení vlastnického práva

Nejsou evidována žádná omezení.

Jiné zápisy

Nejsou evidovány žádné jiné zápisy.

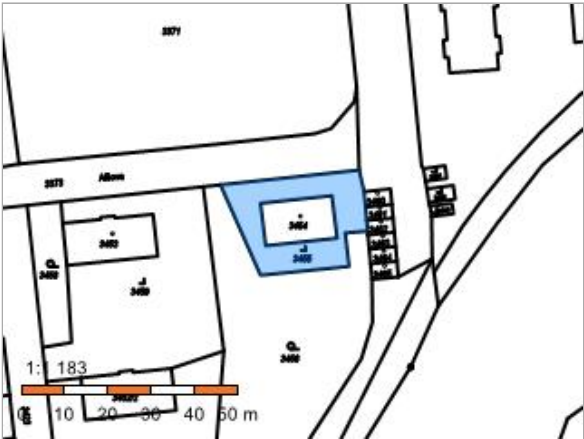
Řízení, v rámci kterých byl k nemovitosti zapsán cenový údaj

Nemovitost je v územním obvodu, kde státní správu katastru nemovitostí ČR vykonává [Katastrální úřad pro Moravskoslezský kraj, Katastrální pracoviště Krnov](#)

Zobrazené údaje mají informativní charakter. Platnost dat k 22.09.2023 09:00.

Informace o pozemku

Parcelní číslo:	3455
Obec:	Krnov [597520]
Katastrální území:	Krnov-Horní Předměstí [674737]
Číslo LV:	2088
Výměra [m ²]:	428
Typ parcely:	Parcela katastru nemovitostí
Mapový list:	DKM
Určení výměry:	Ze souřadnic v S-JTSK
Způsob využití:	společný dvůr
Druh pozemku:	zastavěná plocha a nádvoří



Vlastníci, jiní oprávnění

Vlastnické právo	Podíl
Město Krnov, Hlavní náměstí 96/1, Pod Bezručovým vrchem, 79401 Krnov	

Způsob ochrany nemovitosti

Nejsou evidovány žádné způsoby ochrany.

Seznam BPEJ


Parcela nemá evidované BPEJ.

Omezení vlastnického práva

Nejsou evidována žádná omezení.

Jiné zápisy

Nejsou evidovány žádné jiné zápisy.

 Řízení, v rámci kterých byl k nemovitosti zapsán cenový údaj

Nemovitost je v územním obvodu, kde státní správu katastru nemovitostí ČR vykonává [Katastrální úřad pro Moravskoslezský kraj, Katastrální pracoviště Krnov](#)

Zobrazené údaje mají informativní charakter. Platnost dat k 22.09.2023 09:00.

Informace o pozemku

Parcelní číslo:	3456
Obec:	Krnov [597520]
Katastrální území:	Krnov-Horní Předměstí [674737]
Číslo LV:	2088
Výměra [m ²]:	1610
Typ parcely:	Parcela katastru nemovitostí
Mapový list:	DKM
Určení výměry:	Ze souřadnic v S-JTSK
Druh pozemku:	zahrada



Vlastníci, jiní oprávnění

Vlastnické právo	Podíl
Město Krnov, Hlavní náměstí 96/1, Pod Bezručovým vrchem, 79401 Krnov	

Způsob ochrany nemovitosti

Název
zemědělský půdní fond

Seznam BPEJ


BPEJ	Výměra
52210	1610

Omezení vlastnického práva

Nejsou evidována žádná omezení.

Jiné zápisy

Nejsou evidovány žádné jiné zápisy.

 Řízení, v rámci kterých byl k nemovitosti zapsán cenový údaj

Nemovitost je v územním obvodu, kde státní správu katastru nemovitostí ČR vykonává [Katastrální úřad pro Moravskoslezský kraj, Katastrální pracoviště Krnov](#)

Zobrazené údaje mají informativní charakter. Platnost dat k 22.09.2023 09:00.

Informace o pozemku

Parcelní číslo:	3457
Obec:	Krnov [597520]
Katastrální území:	Krnov-Horní Předměstí [674737]
Číslo LV:	2088
Výměra [m ²]:	540
Typ parcely:	Parcela katastru nemovitostí
Mapový list:	DKM
Určení výměry:	Ze souřadnic v S-JTSK
Druh pozemku:	zahrada



Vlastníci, jiní oprávnění

Vlastnické právo	Podíl
Město Krnov, Hlavní náměstí 96/1, Pod Bezručovým vrchem, 79401 Krnov	

Způsob ochrany nemovitosti

Název
zemědělský půdní fond

Seznam BPEJ

BPEJ	Výměra
52210	540

Omezení vlastnického práva

Nejsou evidována žádná omezení.

Jiné zápisy

Nejsou evidovány žádné jiné zápisy.

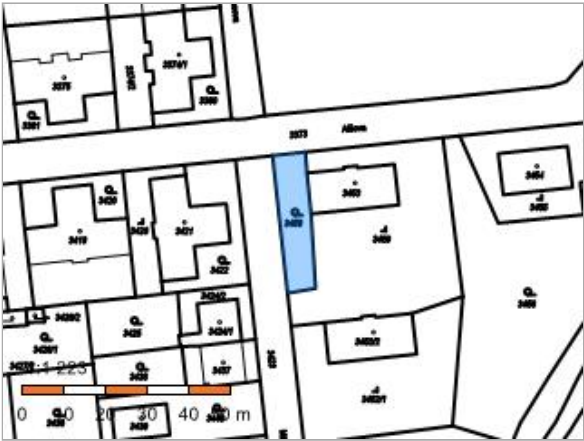
Řízení, v rámci kterých byl k nemovitosti zapsán cenový údaj

Nemovitost je v územním obvodu, kde státní správu katastru nemovitostí ČR vykonává [Katastrální úřad pro Moravskoslezský kraj, Katastrální pracoviště Krnov](#)

Zobrazené údaje mají informativní charakter. Platnost dat k 22.09.2023 09:00.

Informace o pozemku

Parcelní číslo:	3458
Obec:	Krnov [597520]
Katastrální území:	Krnov-Horní Předměstí [674737]
Číslo LV:	2088
Výměra [m ²]:	242
Typ parcely:	Parcela katastru nemovitostí
Mapový list:	DKM
Určení výměry:	Ze souřadnic v S-JTSK
Druh pozemku:	zahrada



Vlastníci, jiní oprávnění

Vlastnické právo	Podíl
Město Krnov, Hlavní náměstí 96/1, Pod Bezručovým vrchem, 79401 Krnov	

Způsob ochrany nemovitosti

Název
zemědělský půdní fond

Seznam BPEJ


BPEJ	Výměra
52210	242

Omezení vlastnického práva

Nejsou evidována žádná omezení.

Jiné zápisy

Nejsou evidovány žádné jiné zápisy.

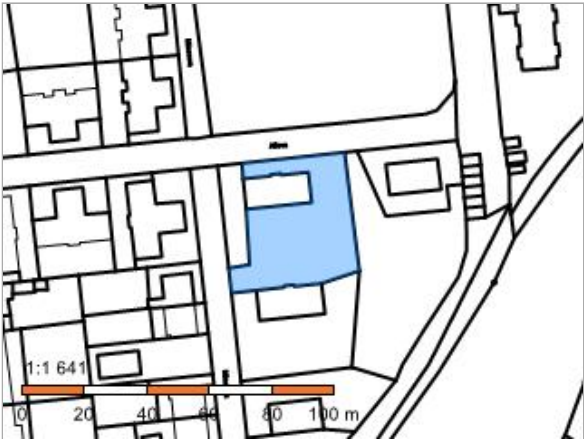
 Řízení, v rámci kterých byl k nemovitosti zapsán cenový údaj

Nemovitost je v územním obvodu, kde státní správu katastru nemovitostí ČR vykonává [Katastrální úřad pro Moravskoslezský kraj, Katastrální pracoviště Krnov](#)

Zobrazené údaje mají informativní charakter. Platnost dat k 22.09.2023 09:00.

Informace o pozemku

Parcelní číslo:	3459
Obec:	Krnov [597520]
Katastrální území:	Krnov-Horní Předměstí [674737]
Číslo LV:	2088
Výměra [m ²]:	1212
Typ parcely:	Parcela katastru nemovitostí
Mapový list:	DKM
Určení výměry:	Ze souřadnic v S-JTSK
Způsob využití:	společný dvůr
Druh pozemku:	zastavěná plocha a nádvoří



Vlastníci, jiní oprávnění

Vlastnické právo	Podíl
Město Krnov, Hlavní náměstí 96/1, Pod Bezručovým vrchem, 79401 Krnov	

Způsob ochrany nemovitosti

Nejsou evidovány žádné způsoby ochrany.

Seznam BPEJ

Parcela nemá evidované BPEJ.

Omezení vlastnického práva

Nejsou evidována žádná omezení.

Jiné zápisy

Nejsou evidovány žádné jiné zápisy.

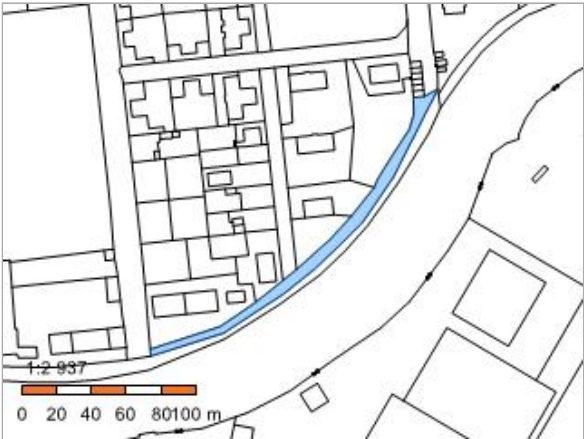
 Řízení, v rámci kterých byl k nemovitosti zapsán cenový údaj

Nemovitost je v územním obvodu, kde státní správu katastru nemovitostí ČR vykonává [Katastrální úřad pro Moravskoslezský kraj, Katastrální pracoviště Krnov](#)

Zobrazené údaje mají informativní charakter. Platnost dat k 22.09.2023 09:00.

Informace o pozemku

Parcelní číslo:	3467
Obec:	Krnov [597520]
Katastrální území:	Krnov-Horní Předměstí [674737]
Číslo LV:	2088
Výměra [m ²]:	1275
Typ parcely:	Parcela katastru nemovitostí
Mapový list:	DKM
Určení výměry:	Ze souřadnic v S-JTSK
Způsob využití:	ostatní komunikace
Druh pozemku:	ostatní plocha



Vlastníci, jiní oprávnění

Vlastnické právo	Podíl
Město Krnov, Hlavní náměstí 96/1, Pod Bezručovým vrchem, 79401 Krnov	

Způsob ochrany nemovitosti

Nejsou evidovány žádné způsoby ochrany.

Seznam BPEJ

Parcela nemá evidované BPEJ.

Omezení vlastnického práva

Nejsou evidována žádná omezení.

Jiné zápisy

Nejsou evidovány žádné jiné zápisy.

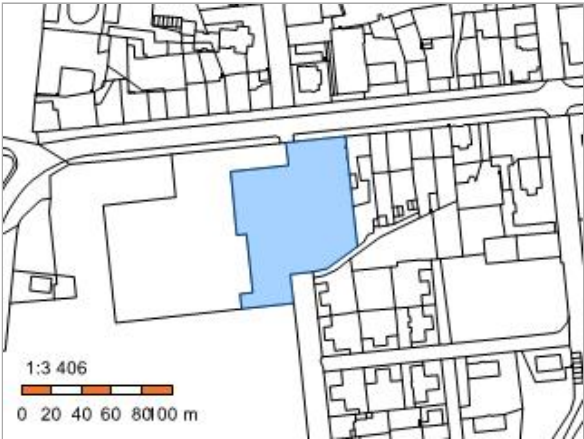
 Řízení, v rámci kterých byl k nemovitosti zapsán cenový údaj

Nemovitost je v územním obvodu, kde státní správu katastru nemovitostí ČR vykonává [Katastrální úřad pro Moravskoslezský kraj, Katastrální pracoviště Krnov](#)

Zobrazené údaje mají informativní charakter. Platnost dat k 22.09.2023 07:00.

Informace o pozemku

Parcelní číslo:	3480/3
Obec:	Krnov [597520]
Katastrální území:	Krnov-Horní Předměstí [674737]
Číslo LV:	5238
Výměra [m ²]:	6487
Typ parcely:	Parcela katastru nemovitostí
Mapový list:	DKM
Určení výměry:	Ze souřadnic v S-JTSK
Způsob využití:	jiná plocha
Druh pozemku:	ostatní plocha



Vlastníci, jiní oprávnění

Vlastnické právo	Podíl
Czech Retail Project Delta k.s., Obchodní zóna 266, 43111 Otvice	

Způsob ochrany nemovitosti

Nejsou evidovány žádné způsoby ochrany.

Seznam BPEJ


Parcela nemá evidované BPEJ.

Omezení vlastnického práva

Typ
Věcné břemeno (podle listiny)

Jiné zápisy

Nejsou evidovány žádné jiné zápisy.

 Řízení, v rámci kterých byl k nemovitosti zapsán cenový údaj

Nemovitost je v územním obvodu, kde státní správu katastru nemovitostí ČR vykonává [Katastrální úřad pro Moravskoslezský kraj, Katastrální pracoviště Krnov](#)

Zobrazené údaje mají informativní charakter. Platnost dat k 22.09.2023 07:00.